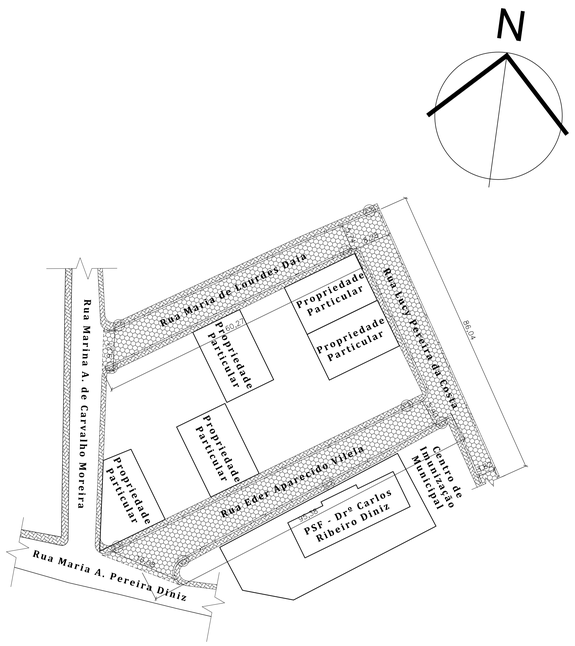

Planta Baixa- Vias a serem recapeadas
Área:1930,40m²

DETALHE - VIA A SER RECAPEADA

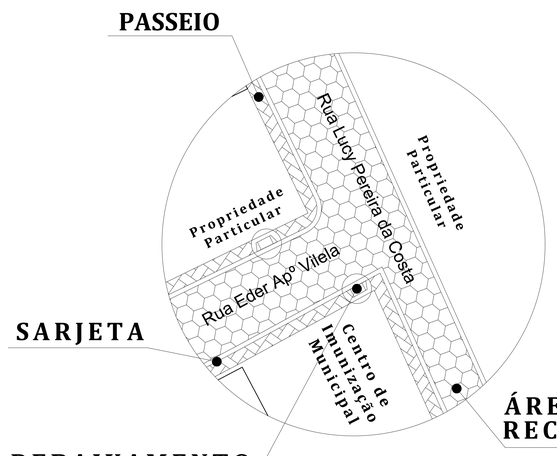

Escala: SEM ESCALA

LEGENDA:

- ÁREA A SER RECAPEADA
- LINHA DE BORDO (LBO)
- LINHA DE DIVISÃO DE FLUXOS OPOSTOS (LFO)
- PASSEIO (EXISTENTE)
- SARJETA
- MEIO-FIO
- LIMITE DE ÁREA
- REBAIXAMENTO DO MEIO FIO

CORTE TRANSVERSAL DO LOGRADOURO
RUA A SER RECAPEADA

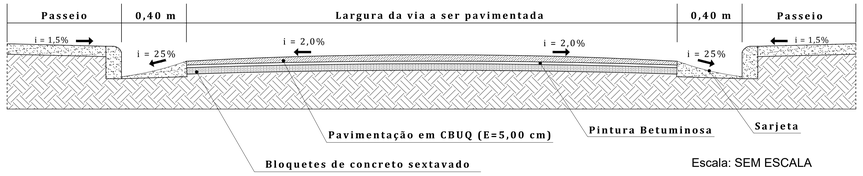

Escala: SEM ESCALA

RUA	ÁREA DE RECAPEAMENTO	
	Comprimento (m)	Largura média (m)
EDER APARECIDO VILELA	95,30	8
MARIA DE LOURDES DAIA	60	8
LUCY PEREIRA DA COSTA	86	8
TOTAL	**1930,40m²**	

OBSERVAÇÕES:

- Considerar posicionamento da planta baixa*
- Meio-fio existente em todas as ruas a serem asfaltadas
- As dimensões dos meios-fios não atendem as dimensões mínimas para execução de rampas de acessibilidade - Considerou rebaixamento do meio-fio em todos os casos.

gov.br Documento assinado digitalmente
MARIANE DA SILVA VILELA
Data: 11/11/2026 11:39:46 -0300
Verifique em https://validar.iti.gov.br

PROJETO DE RECAPEAMENTO

OBRA: RECUPERAÇÃO FUNCIONAL DE VIAS URBANA

ASSUNTO: PLANTA DE PAVIMENTAÇÃO DE RUA

PROPRIETÁRIO: Prefeitura Municipal de Luminárias - CNPJ: 18.244.301/0001-26

RESPONSÁVEL TÉCNICO: Mariane da Silva Vilela - CREA MG: 401547

ÁREA:	ESCALA:	FOLHA:	DATA:
1.930,40 m²	Indicada	01/01	OUT/2026